



**MINISTÈRE
DES ARMÉES**

*Liberté
Égalité
Fraternité*

SUR LES CHEMINS DE LA MÉMOIRE

LIEU DE MÉMOIRE DU MINISTÈRE DES ARMÉES



LA LIGNE DE FRONT

DE LA MARNE AU CHEMIN DES DAMES

► WWW.CHEMINSDEMEMOIRE.GOUV.FR

LES NÉCROPOLES NATIONALES



Crécy-au-Mont
Aisne



Berry-au-Bac
(Aisne)



Soupir
(Aisne)



Châtillon-sur-Marne
(Marne)



Vitry-le-François
(Marne)



© G. Richard - SGA/DPMA

© G. Richard - SGA/DPMA

© G. Richard - SGA/DPMA

© G. Mariette - ECPAD

© G. Mariette - ECPAD



Craonnelle
(Aisne)



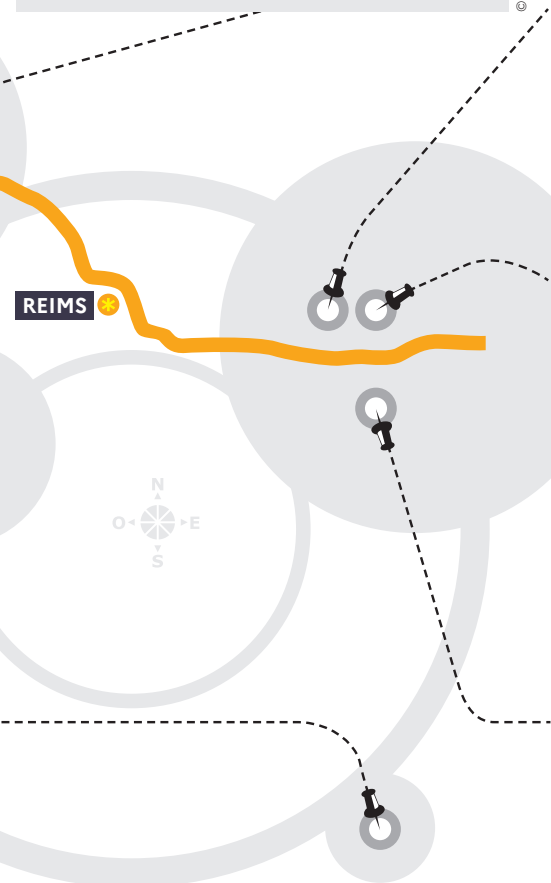
© G. Fichard - SGAD/DPMA



Souain-Perthes-lès-Hurlus - L'Opéra
(Marne)



© G. Mariette - ECPAD



Souain-Perthes-lès-Hurlus - Cimetière
de la Légion étrangère (Marne)



© G. Mariette - ECPAD



Vienne le Château - la Gruerie
(Marne)



© G. Mariette - ECPAD

AUTOUR DES NÉCROPOLES NATIONALES



Musée de la Clairière de l'Armistice
(Oise)



Caverne du Dragon
(Aisne)



© S. Dupont - ECPAD

© FX Dessirier



Mémorial des batailles de la Marne
de Dormans (Marne)



© D. Tatin



Les fantômes de Landowski
(Aisne)



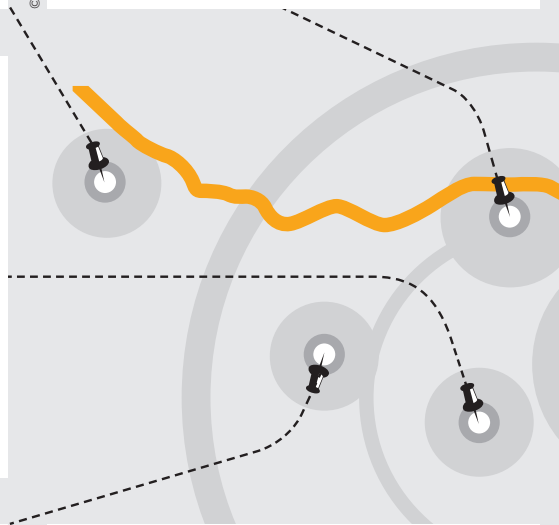
© G. Richard - SGA/DPMA



Fort de la Pompelle
(Marne)



© M. Jolyot





Chapelle et cimetière militaire russe de Saint-Hilaire-le-Grand (Marne)



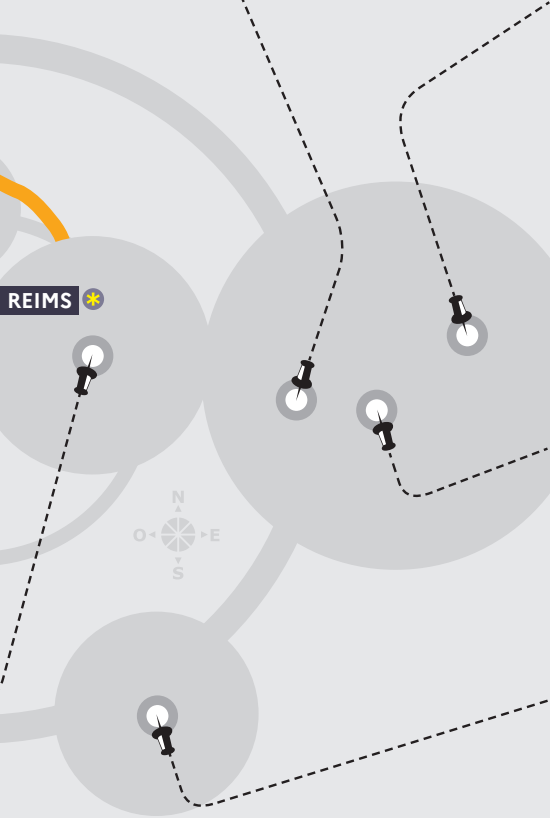
© A. Roimé - ECPAD



La Main de Massiges (Marne)



© Jolyot



Centre d'interprétation de Suippes (Marne)



© DR



Monument de la première victoire de la Marne de Mondement (Marne)



© G. Richard - SGADPMA

► LA CHAMPAGNE ET LE CHEMIN DES DAMES

TERRES DE BATAILLES, TERRES DE MÉMOIRE

Située sur les chemins d'invasion, la Champagne est, dès août 1914, touchée par l'exode et par les combats. Ces derniers, toujours plus intenses, s'y déroulent durant cinq ans. La Marne, en particulier, est l'enjeu de combats décisifs entre les armées alliées et allemandes.

Après la victoire de la Marne en septembre 1914, la Champagne subit de sanglantes tentatives de percées jusqu'à l'automne 1918.

La Champagne reste cependant célèbre pour les deux batailles sur la Marne de 1914 et de 1918. Contrôlant l'accès à Paris, l'Aisne et le Chemin des Dames conservent également de nombreux vestiges des batailles d'avril 1917.

Monuments, cimetières militaires et autres sites de mémoire témoignent des souffrances de ces territoires dévastés par plus de trente mois d'occupation et de combats au cours desquels les pilonnages rayent villes et villages de la carte ; Reims est rasée à 80%. Aujourd'hui, plusieurs circuits du souvenir permettent de découvrir les traces et les vestiges des combats, ainsi que les nombreuses nécropoles nationales qui honorent tous les soldats qui s'y sont affrontés.

► LA PREMIÈRE BATAILLE DE LA MARNE

En août 1914, les mouvements offensifs allemands contraignent l'armée française à entamer un repli stratégique. En septembre, les Français repoussent l'ennemi au nord de Soissons et de Reims, modifiant ainsi la physionomie du conflit. Les hommes s'enterrent durablement dans de solides tranchées.

► VERS LA DEUXIÈME BATAILLE DE LA MARNE

La Champagne connaît en 1915 et 1917 deux offensives françaises d'envergure. Très meurtrières, elles entraînent la destruction de nombreux villages et la modification des paysages. En 1918, les troupes franco-américaines mènent dans les Ardennes, une offensive victorieuse qui conduit à l'Armistice.

QU'EST-CE QU'UNE NÉCROPOLE NATIONALE ?

Au terme de la Grande Guerre sont créées des nécropoles pour regrouper les dépouilles des militaires « Morts pour la France ». Aujourd'hui, il y a 275 nécropoles nationales et près de 2 200 carrés militaires communaux où reposent plus de 860 000 corps, dont les sépultures sont entretenues à perpétuité par l'État. Tous ces sites sont libres d'accès.